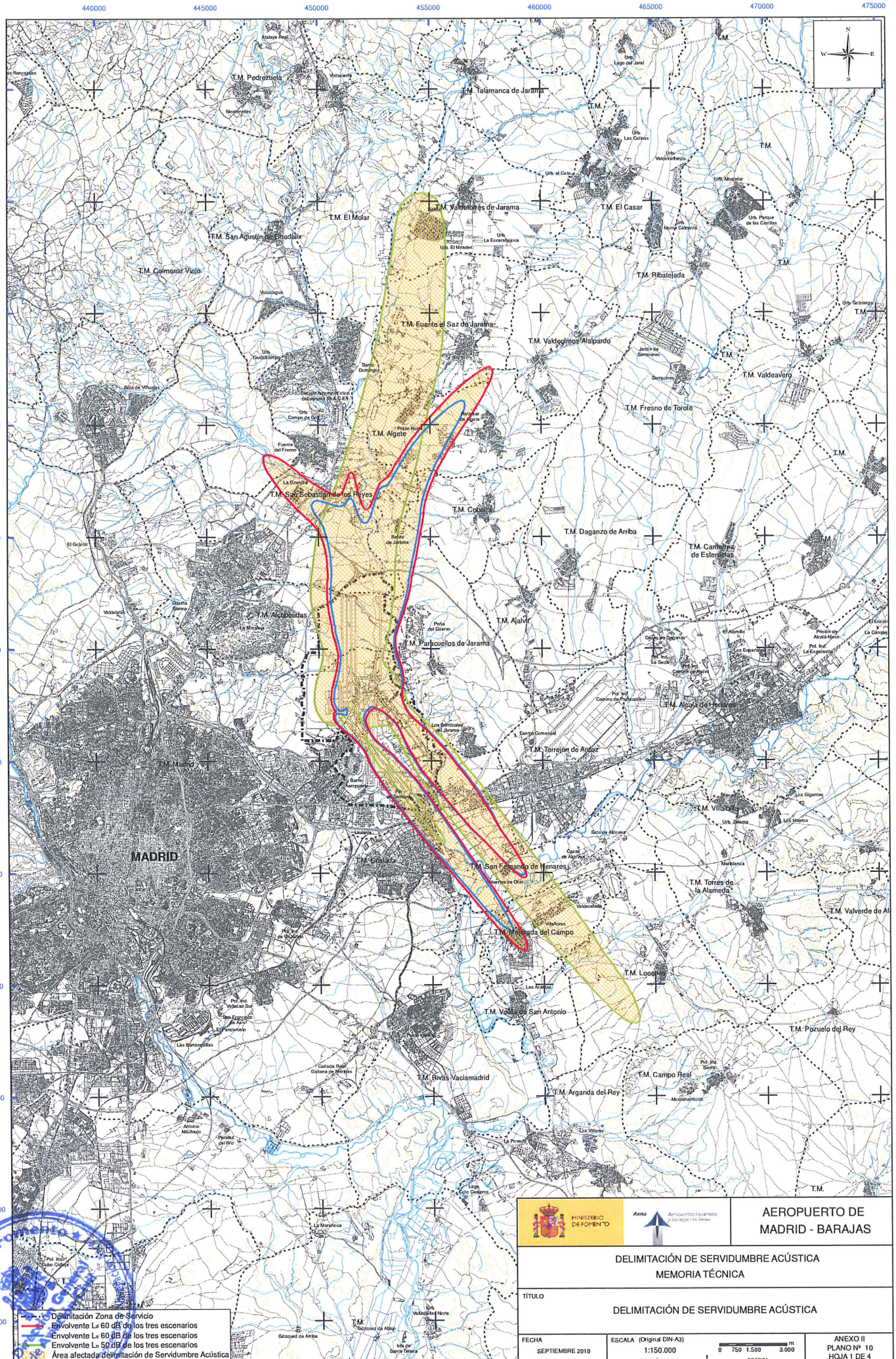
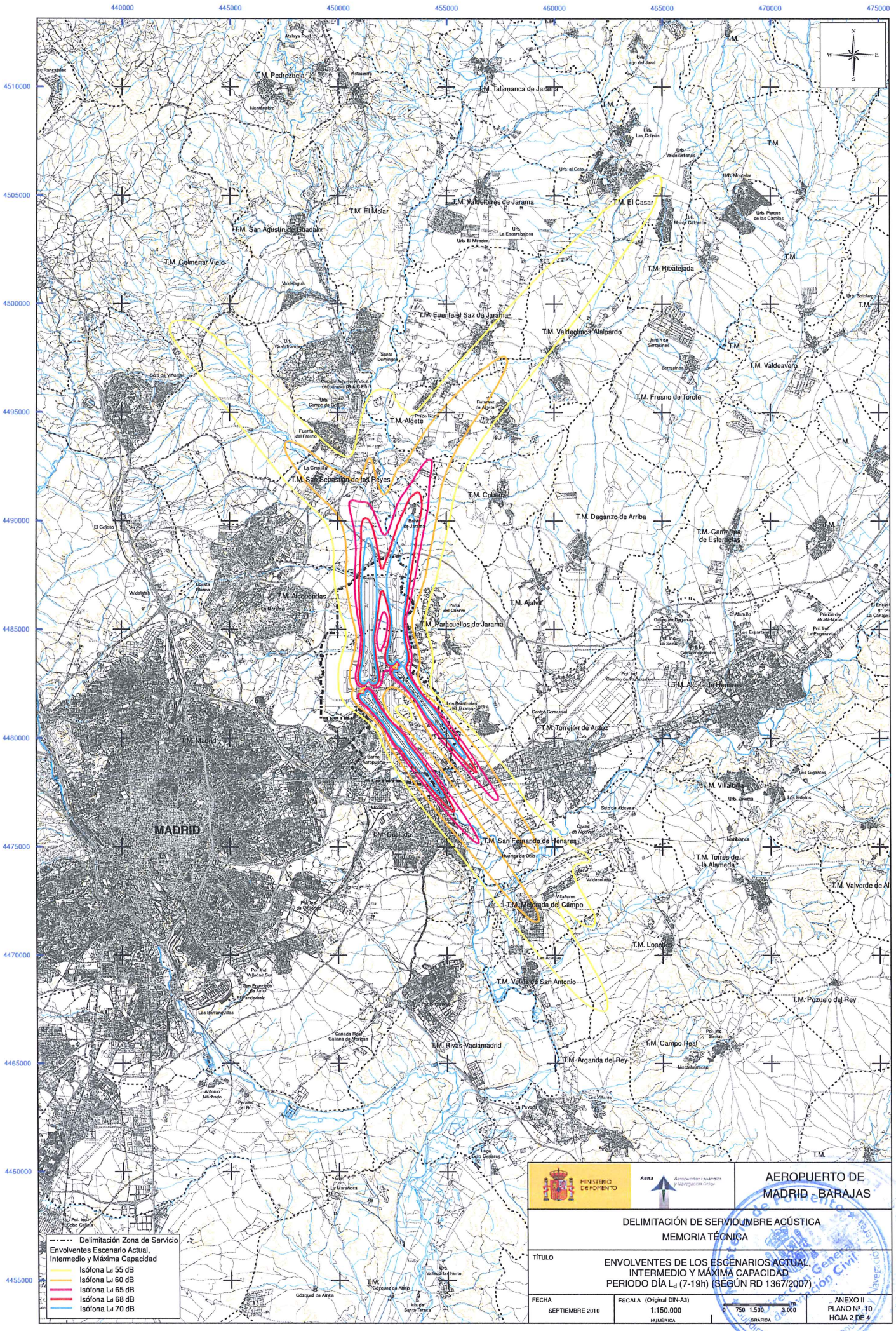


Ministerio de Fomento
Subdirección Gral. de Infraestructuras



MINISTERIO DE FOMENTO

Aena Aeropuertos Españoles y Navegación Aérea

AEROPUERTO DE MADRID - BARAJAS

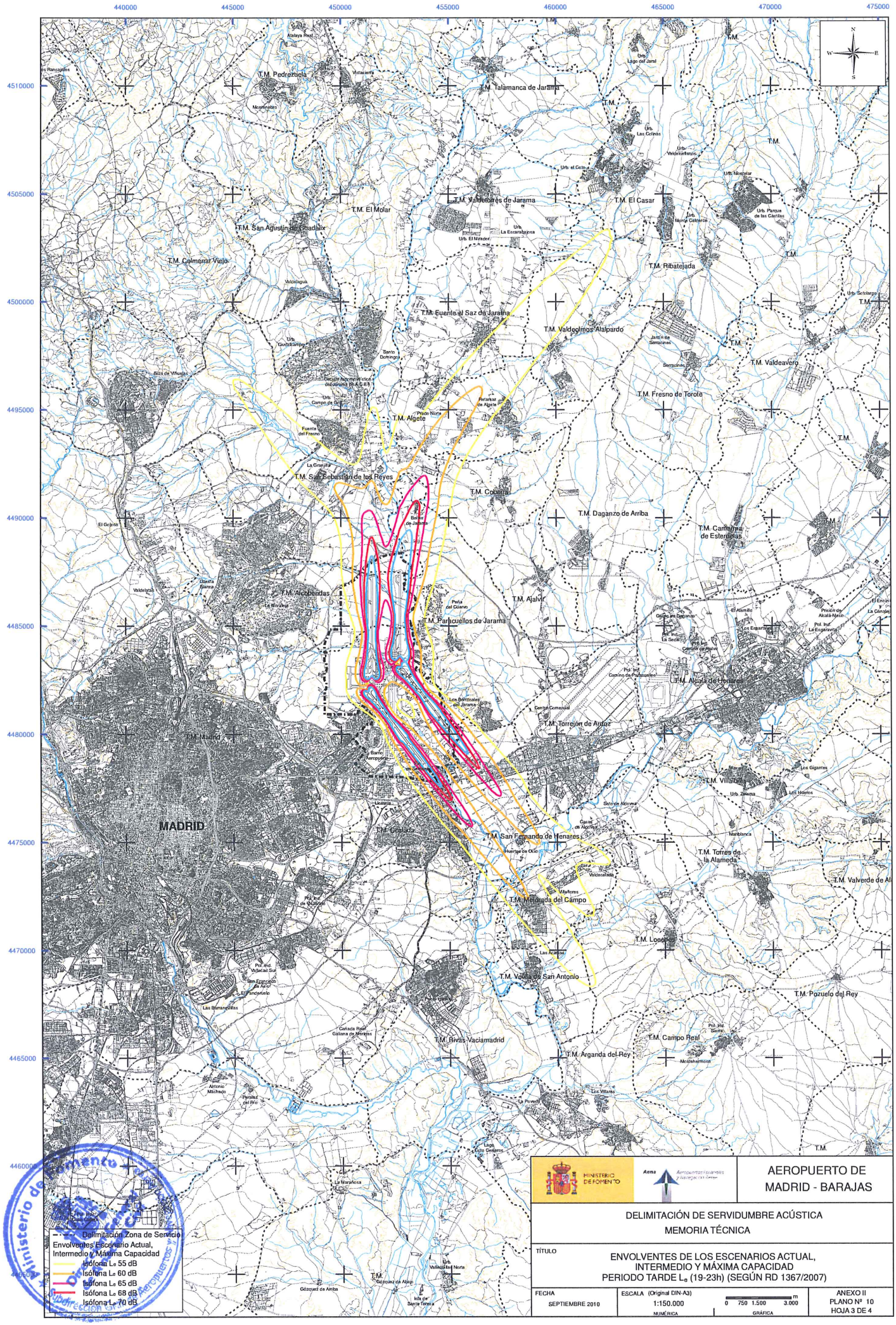
DELIMITACIÓN DE SERVIDUMBRE ACÚSTICA
MEMORIA TÉCNICA

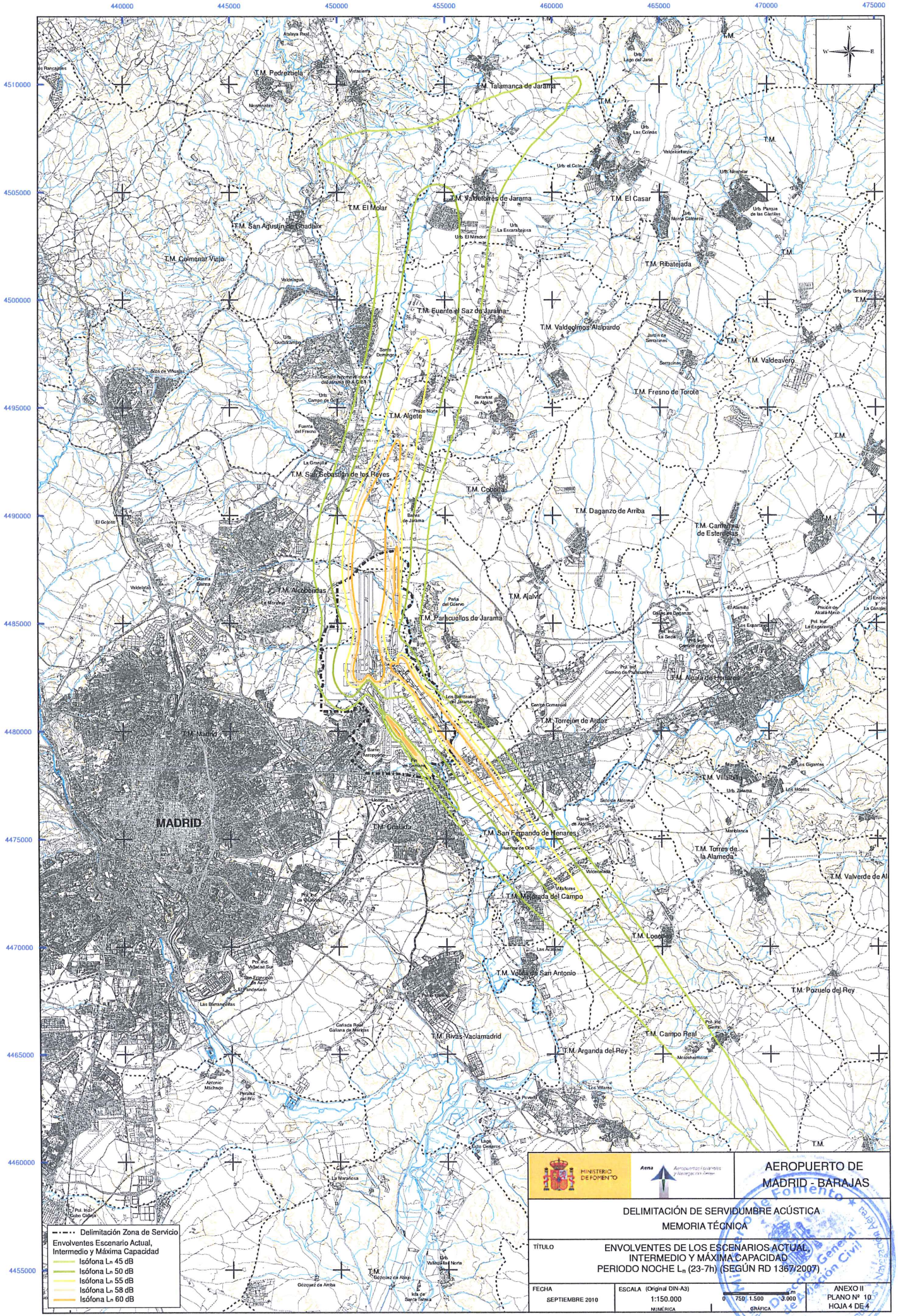
TÍTULO

ENVOLVENTES DE LOS ESCENARIOS ACTUAL, INTERMEDIO Y MÁXIMA CAPACIDAD
PERIODO DÍA L_d (7-19h) (SEGÚN RD 1367/2007)

FECHA	ESCALA (Original DIN-A3)		ANEXO II
SEPTIEMBRE 2010	1:150.000	0 750 1.500 3.000 m	PLANO Nº 10
	NUMÉRICA	GRÁFICA	HOJA 2 DE 4

Dirección General de Aviación Civil
Dirección Gral. de Aeronáutica Civil


440000
445000
450000
455000
460000
465000
470000
475000
4510000
4505000
4500000
4495000
4490000
4485000
4480000
4475000
4470000
4465000
4460000
N
S
E
W
T.M. Pedrezuela
T.M. Talamanca de Jarama
T.M. El Molar
T.M. San Agustín de Guadalix
T.M. Colmenar Viejo
T.M. Valdetorres de Jarama
T.M. El Casar
T.M. Ribatejada
T.M. Fuente el Saz de Jarama
T.M. Valdeolmos-Alalpardo
T.M. Valdeavero
T.M. Fresno de Torote
T.M. Algete
T.M. San Sebastián de los Reyes
T.M. Cobeña
T.M. Daganzo de Arriba
T.M. Camarma de Esteruelas
T.M. Alcobendas
T.M. Ajalvir
T.M. Paracuellos de Jarama
T.M. Alcalá de Henares
T.M. Madrid
T.M. Torrejón de Ardoz
MADRID
T.M. Getafe
T.M. San Fernando de Henares
T.M. Torres de la Alameda
T.M. Velilla de San Antonio
T.M. Loeches
T.M. Mejorada del Campo
T.M. Pozuelo del Rey
T.M. Rivas-Vaciamadrid
T.M. Arganda del Rey
T.M. Campo Real
T.M. Valverde de Al
T.M. Villalbilla
T.M. Gózquez de Arriba
T.M. Gózquez de Abajo
Delimitación Zona de Servicio
Envolventes Escenario Actual, Intermedio y Máxima Capacidad
Isófona Le 55 dB
Isófona Le 60 dB
Isófona Le 65 dB
Isófona Le 68 dB
Isófona Le 70 dB
MINISTERIO DE FOMENTO
Aena
AEROPUERTO DE MADRID - BARAJAS
DELIMITACIÓN DE SERVIDUMBRE ACÚSTICA
MEMORIA TÉCNICA
TÍTULO
ENVOLVENTES DE LOS ESCENARIOS ACTUAL, INTERMEDIO Y MÁXIMA CAPACIDAD
PERIODO TARDE L_e (19-23h) (SEGÚN RD 1367/2007)
FECHA
SEPTIEMBRE 2010
ESCALA (Original DIN-A3)
1:150.000
NUMÉRICA
0 750 1.500 3.000 m
GRÁFICA
ANEXO II
PLANO Nº 10
HOJA 3 DE 4


440000
445000
450000
455000
460000
465000
470000
475000
4510000
4505000
4500000
4495000
4490000
4485000
4480000
4475000
4470000
4465000
4460000
4455000
N
W
E
S
T.M. Pedrezuela
Atalaya Real
Montecastro
T.M. Talamanca de Jarama
T.M.
Urb. Lago del Jaral
Urb. Las Colinas
Urb. Valdelosllanos
Urb. el Coto
Urb. Monrelar
T.M. El Molar
T.M. Valdetorres de Jarama
T.M. El Casar
Urb. El Mirador
Urb. La Escarabajosa
Urb. Monte Catalerca
Urb. Parque de las Cañadas
T.M. San Agustín de Guadalix
T.M. Colmenar Viejo
Valdelagua
T.M. Ribatejada
Urb. Solalarga
T.M. Fuente el Saz de Jarama
T.M. Valdeolmos-Alalpardo
Urb. Guadalcampo
Santa Domingo
Jardín de Serranales
Serranales
T.M. Valdeavero
Sierra de Viñuelas
Retamas de Algete
T.M. Fresno de Torote
Urb. Campo de Golf
Prado Norte
T.M. Algete
Fuente del Fresno
La Granjilla
T.M. San Sebastián de los Reyes
T.M. Cobeña
T.M. Daganzo de Arriba
El Goloso
Barrio de Jarama
T.M. Camarma de Esteruelas
Cuesta Blanca
Valdelatas
T.M. Alcobendas
La Moraleja
Peña del Cuervo
T.M. Ajalvir
T.M. Paracuellos de Jarama
Polígono de Daganzo
El Alamillo
Polígono de Alcalá-Meco
El Encín
La Garena
Pol. Ind. La Esgaravita
Los Espartales
Pol. Ind. La Secada
Pol. Ind. Camino de Valderribas
Pol. Ind. Camino de Paracuellos
T.M. Alcalá de Henares
Los Barrancales del Jarama
Centro Comercial
T.M. Torrejón de Ardoz
T.M. Madrid
Barrio Aeropuerto
Los Gigantes
T.M. Villalbilla
Urb. Zoelsa
Los Hidalgos
Cerro de Alcolea
Casas de Alcolea
MADRID
T.M. Coslada
T.M. San Fernando de Henares
Huerta de Oca
Marchanca
T.M. Torres de la Alameda
T.M. Valverde de Al
Villaferres
T.M. Mejorada del Campo
T.M. Loeches
Las Acacias
T.M. Velilla de San Antonio
T.M. Pozuelo del Rey
Pol. Ind. Villaeste Sur
San Expedito de Arriba
El Panderuelo
Las Barrancolas
Cañada Real Galiana de Moratalaz
T.M. Rivas-Vaciamadrid
T.M. Campo Real
T.M. Arganda del Rey
Monterrientos
Antonio Machado
Peralbillo del Pino
Los Villares
La Poveda
Lago Lago Cisneros
La Marañosa
Pol. Ind. Cobo Calleja
Urb. Valdecasa Norte
T.M. Gózquez de Abajo
Gózquez de Arriba
Isla de Santa Teresa
Delimitación Zona de Servicio
Envolventes Escenario Actual, Intermedio y Máxima Capacidad
Isófona Ln 45 dB
Isófona Ln 50 dB
Isófona Ln 55 dB
Isófona Ln 58 dB
Isófona Ln 60 dB
MINISTERIO DE FOMENTO
Aena
Aeropuertos Españoles y Navegación Aérea
AEROPUERTO DE MADRID - BARAJAS
DELIMITACIÓN DE SERVIDUMBRE ACÚSTICA
MEMORIA TÉCNICA
TÍTULO
ENVOLVENTES DE LOS ESCENARIOS ACTUAL, INTERMEDIO Y MÁXIMA CAPACIDAD
PERIODO NOCHE Ln (23-7h) (SEGÚN RD 1367/2007)
FECHA
SEPTIEMBRE 2010
ESCALA (Original DIN-A3)
1:150.000
NUMÉRICA
0 750 1.500 3.000 m
GRÁFICA
ANEXO II
PLANO Nº 10
HOJA 4 DE 4
Ministerio de Fomento
Dirección General de Aviación Civil
Subdirección Gral de Aeropuertos