ANEXO III: MAPA DEL AEROPUERTO

PLANO DE AERÓDROMO-OACI 38°52'22''N 001°22'23''E ELEV 7 TWR 118.500 GMC 121.925 **IBIZA**

RWY	DIRECCIÓN	THR	RESISTENCIA
06	062°	38°52'01.00''N 001°21'31.94''E	RWY: PCN 132/F/A/W/T PCN 125/R/B/W/T TWY: PCN 139/F/A/W/T EXC accesos a cabeceras: PCN 61/R/B/W/T PLATAFORMA: PUESTOS 19 AL 23: PCN 70/R/A/W/T RESTO: PCN 62/R/B/W/T AVIACIÓN GENERAL 1: PCN 8/R/C/W/T AVIACIÓN GENERAL 2 : 2062 Kg/0.48 MPa AVIACIÓN GENERAL 3 : 632 Kg/0.17 MPa
24	242°	38°52'43.48''N 001°23'14.56''E	

ELEVACIONES Y DIMENSIONES EN METROS

LAS MARCACIONES SON MAGNÉTICAS

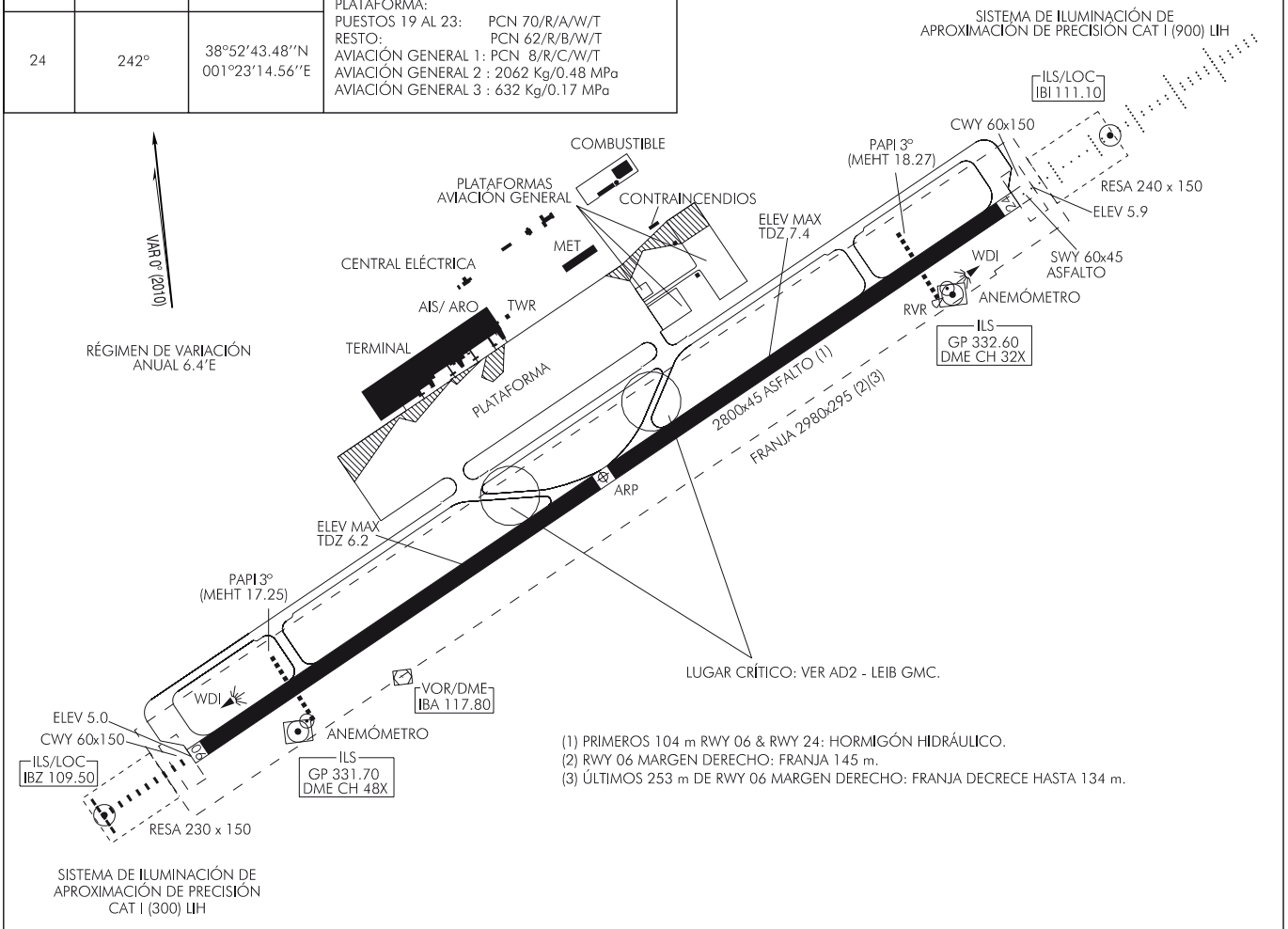

(1) PRIMEROS 104 m RWY 06 & RWY 24: HORMIGÓN HIDRÁULICO.
(2) RWY 06 MARGEN DERECHO: FRANJA 145 m.
(3) ÚLTIMOS 253 m DE RWY 06 MARGEN DERECHO: FRANJA DECRECE HASTA 134 m.

CLAVE	
ZONA NO VISIBLE DESDE TWR	

CAMBIOS: EDIF. TERMINAL.

SEÑALES RWY & TWY


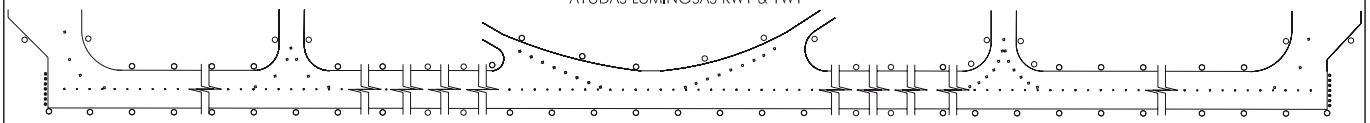
AYUDAS LUMINOSAS RWY & TWY