PLANO DE AERÓDROMO-OACI

42º04'51"N
000º19'24"W

ELEV 539

AFIS	128.950
FREQ. NO ATS	122.600

HUESCA/Pirineos

RWY	DIRECCIÓN	THR	RESISTENCIA
12R	124º	42º04'51.33"N 000º19'38.29"W	RWY 12R/30L & TWY A: PCN 75/F/A/W/T
30L	304º	42º04'14.44"N 000º18'21.52"W	RWY 12L/30R: 950 Kg / 0,18 MPa
12L	124º	42º04'56.75"N 000º19'35.77"W	TWY B:598 Kg/0,16 MPa
30R	304º	42º04'45.95"N 000º19'13.29"W	PLATAFORMA: PCN 49/R/B/W/T

ELEVACIONES Y DIMENSIONES EN METROS
LAS MARCACIONES SON MAGNÉTICAS

VAR 1ºW (2010)

RÉGIMEN DE VARIACIÓN
ANUAL 7.0'E

PUESTO	COORDENADAS	MAX ACFT
1	42º04'53,27"N 000º19'19,38"W	ATR72
2	42º04'54,96"N 000º19'18,03"W	LINEA CONTINUA: MD80 LINEA DISCONTINUA: A320
3	42º04'56,44"N 000º19'16,76"W	LINEA CONTINUA: MD80 LINEA DISCONTINUA: A320
4	42º04'55,87"N 000º19'14,62"W	ATR72
5	42º04'55,91"N 000º19'14,41"W	---

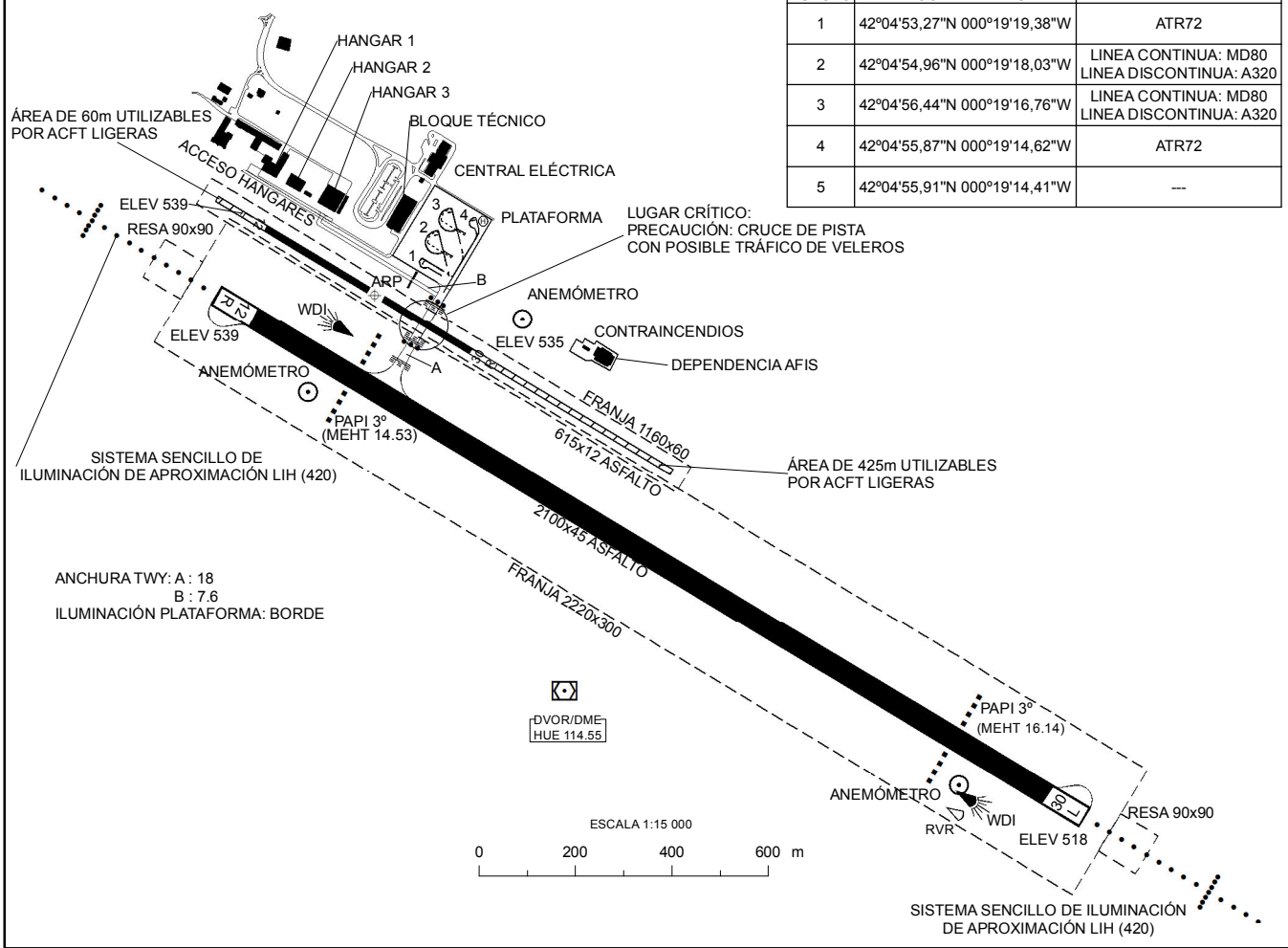

SEÑALES RWY 12R/30L & TWY A

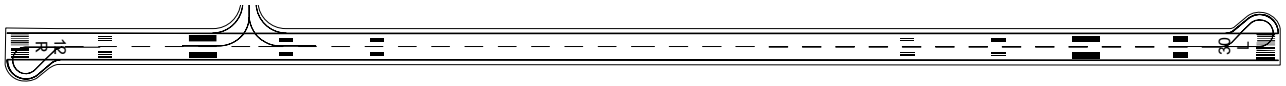

AYUDAS LUMINOSAS RWY 12R/30L & TWY A
RWY 12L/30R SIN AYUDAS LUMINOSAS

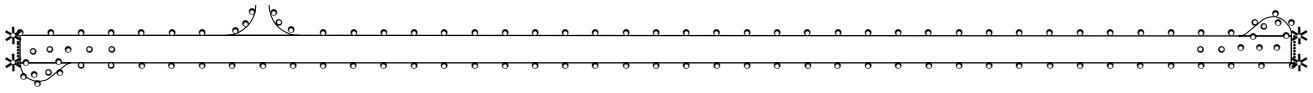

CAMBIOS: RETIRADA NOTA 12L/30R.